

**INFORME DE MONITOREO DE MEDIOS\***

Fecha: 06/05/2024

Semanan°19

Coordinación de Vigilancia Epidemiológica

\*Vigilancia basada en eventos de interés epidemiológico mediante el monitoreo de medios abiertos de comunicación locales y nacionales.

**Reporte de eventos:**

Amenaza	Tema	Medio	Fecha	Resumen	Liga	Prioridad	Verificación
Sequia	Afectaciones por sequía en Morelos	El Sol de Cuernavaca	06 mayo 2024	<u>Todo Morelos está experimentando sequía</u> , de acuerdo con el último informe del Monitor de Sequía en México, documento con el que el Servicio Meteorológico Nacional (SMN) da cuenta del estado actual y la evolución de la sequía en el país. <b>En lo que tiene que ver con Morelos, el 61 por ciento del territorio sufre de sequía moderada, mientras que el 39 por ciento de una sequía severa.</b>	<a href="https://www.elsoldecuernavaca.com.mx/lo-cal/sequia-en-morelos-afecta-disponibilidad-de-agua-en-el-campo-y-los-hogares-11868327.html">https://www.elsoldecuernavaca.com.mx/lo-cal/sequia-en-morelos-afecta-disponibilidad-de-agua-en-el-campo-y-los-hogares-11868327.html</a>	Bajo	Ratificado
Incendio	Viento impide combate de incendio en Huautla	Diario de Morelos	06 mayo 2024	El fuego está afectando una superficie de 160 hectáreas y solo se ha logrado un 30 por ciento de su control, debido principalmente a las condiciones climatológicas, ya que en los últimos días se han registrado fuertes vientos lo que aviva el fuego y hace más difícil su contención y control.	<a href="https://www.diariodemorelos.com/noticias/impide-viento-combate-de-incendio-en-huautla">https://www.diariodemorelos.com/noticias/impide-viento-combate-de-incendio-en-huautla</a>	Bajo	Ratificado
Altas temperaturas	Ambiente caluroso para segunda semana de mayo	La Unión	06 mayo 2024	La Comisión Estatal del Agua (Ceagua) emitió la perspectiva meteorológica para el periodo del seis al nueve de mayo, en el que se prevén condiciones de tiempo relativamente estable, con cielo despejado a medio nublado y bajas probabilidades de lluvia; se mantendrá un ambiente caluroso a extremadamente caluroso durante el día.	<a href="https://www.launion.com.mx/morelos/avances/noticias/249500-se-mantiene-ambiente-caluroso-para-segunda-semana-de-mayo.html">https://www.launion.com.mx/morelos/avances/noticias/249500-se-mantiene-ambiente-caluroso-para-segunda-semana-de-mayo.html</a>	Bajo	Ratificado
Biológico	Diabetes primera causa de enfermedad renal	Diario de Morelos	06 mayo 2024	La diabetes es la principal causa de la enfermedad renal, señaló José Ramón Paniagua Sierra, investigador titular en el Instituto Mexicano del Seguro Social (IMSS), quien participó Primer Foro de Expertos en Diálisis Peritoneal de LAN.	<a href="https://www.diariodemorelos.com/noticias/es-diabetes-primera-causa-de-enfermedad-renal">https://www.diariodemorelos.com/noticias/es-diabetes-primera-causa-de-enfermedad-renal</a>	Bajo	Ratificado
Altas temperaturas	Segunda ola de calor llega el día lunes a Morelos	Diario de Morelos	06 mayo 2024	Este 6 de mayo, llegará la segunda ola de calor al país, y azotará a 18 estados de la república con temperaturas de hasta 45 grados.	<a href="https://www.diariodemorelos.com/noticias/segunda-ola-de-calor-llegar-este-lunes-con-temperaturas-de-hasta-45-grados-en-morelos">https://www.diariodemorelos.com/noticias/segunda-ola-de-calor-llegar-este-lunes-con-temperaturas-de-hasta-45-grados-en-morelos</a>	Moderado	Ratificado
Social	Envejecimiento y mal dormir	La Jornada	06 mayo 2024	El envejecimiento representa numerosos retos para la salud, siendo el buen dormir uno de los principales. Dormir mal se relaciona con condiciones crónicas como la diabetes, la hipertensión y la demencia, y reduce significativamente la calidad de vida de las personas adultas mayores. Si bien es común que las y los adultos mayores experimenten cambios en la calidad y la duración del sueño, estos cambios se deben también a modificaciones en el reloj interno del cuerpo; con esto último nos referimos a los llamados ritmos circadianos, que son ciclos diarios de 24 horas y determinan los momentos en que las personas tienen hambre, así como la necesidad de dormir o estar alerta.	<a href="https://www.lajornadamorelos.mx/wp-content/uploads/2024/05/IMG_1715.jpeg">https://www.lajornadamorelos.mx/wp-content/uploads/2024/05/IMG_1715.jpeg</a>	Bajo	Ratificado
Biológico	Detección oportuna de glaucoma	El Universal	06 mayo 2024	El <u>glaucoma</u> es un grupo de afecciones del <u>ojo</u> que dañan el nervio óptico, según explica el Instituto Mayo Clinic. Sus especialistas afirman que esta afección puede aparecer a cualquier edad, pero es más frecuente en los adultos mayores y es una de las principales causas de ceguera en personas mayores de 60 años.	<a href="https://www.eluniversal.com.mx/tendencias/como-detectar-el-glaucoma-a-tiempo/">https://www.eluniversal.com.mx/tendencias/como-detectar-el-glaucoma-a-tiempo/</a>	Bajo	Ratificado



<http://ssm.gob.mx>



Servicios de Salud Morelos



@MorelosSalud

Callejón Borda N°3 Col. Centro C.P. 62000  
Teléfono (777) 312 62 31 / 314 33 36 ext. 222

**Calle Gómez Azcárate No. 205, Col. Lomas de la Selva  
C.P. 62270, Cuernavaca, Morelos. Tel.: 777 102 25 56**

Amenaza	Tema	Medio	Fecha	Resumen	Liga	Prioridad	Verificación
Biológico	Alerta por Oropuche en Paraguay	ABC	06 mayo 2024	Los casos de dengue en Paraguay registran un retroceso significativo según el Ministerio de Salud Pública (MSPBS). No obstante, hay alerta por otro virus circulante en la región transmitido por mosquitos, denominado oropouche. La enfermedad produce un cuadro similar al dengue, advierten.	<a href="https://www.abc.com.py/nacionales/2024/05/05/dengue-en-retroceso-pero-hay-alerta-por-oropouche/">https://www.abc.com.py/nacionales/2024/05/05/dengue-en-retroceso-pero-hay-alerta-por-oropouche/</a>	Bajo	Ratificado
Biológico	Alerta por Oropuche en Brasil	Ultima Hora	06 mayo 2024	Andrea Ojeda, directora de Alerta y Respuesta a Emergencias de la Dirección General de Vigilancia de la Salud, recomendó a la ciudadanía a estar alerta sobre eventuales casos de fiebre de oropouche, una infección similar al dengue. Se tienen casos en Brasil, por lo que se insta a las personas que viajaron a ese país a tomar precauciones.	<a href="https://www.ultimahora.com/salud-activa-alerta-ante-casos-de-oropouche-en-brasil-infeccion-parecida-al-dengue">https://www.ultimahora.com/salud-activa-alerta-ante-casos-de-oropouche-en-brasil-infeccion-parecida-al-dengue</a>	Bajo	Ratificado



<http://ssm.gob.mx>



Servicios de Salud Morelos



@MorelosSalud

Callejón Borda N°3 Col. Centro C.P. 62000  
Teléfono (777) 312 62 31 / 314 33 36 ext. 222

**Calle Gómez Azcárate No. 205, Col. Lomas de la Selva  
C.P. 62270, Cuernavaca, Morelos. Tel.: 777 102 25 56**

**INFORME DE RIESGOS METEOROLÓGICOS**

Fecha: 06/05/2024

Semananº19

Coordinación de Vigilancia Epidemiológica

**Fuente:** Servicio Meteorológico Nacional de México, CONAGUA. <https://proteccioncivil.morelos.gob.mx/>

**CONTINUARÁN LAS ALTAS TEMPERATURAS EN LA REPÚBLICA MEXICANA, CON VIENTOS FUERTES EN EL NORTE Y NORESTE, ASÍ COMO LLUVIAS PUNTUALES FUERTES EN EL ORIENTE Y SURESTE DEL PAÍS**

Este lunes, continuará la **segunda onda de calor**, asociada con una **circulación anticiclónica en niveles medios de la atmósfera**, pronosticándose ambiente caluroso a muy caluroso en todas las entidades del país, con temperaturas superiores a 45 °C en San Luis Potosí, Michoacán, Guerrero, Oaxaca, Chiapas, Veracruz, Tabasco y Campeche. Por otra parte, el **frente frío No. 49** recorrerá lentamente el noroeste mexicano, continuará interactuando con las **corrientes en chorro polar y subtropical**, lo que provocará vientos con rachas de 60 a 80 km/h y tolvaneras en Chihuahua y Durango. Se prevé que al final de este día, dicho frente deje de afectar al país. Por otra parte, una **línea seca** se extenderá sobre el norte del territorio nacional, en interacción con la **corriente en chorro subtropical**, producirá lluvias aisladas y vientos fuertes con tolvaneras en el noreste de México. Finalmente, **canales de baja presión** sobre el noreste, oriente, centro y sureste del territorio nacional, en combinación con el **ingreso de humedad** del Océano Pacífico y Golfo de México, ocasionarán lluvias y chubascos acompañados de descargas eléctricas en dichas regiones, con lluvias puntuales fuertes y posible caída de granizo en Tlaxcala y Puebla.

**Las lluvias fuertes podrían acompañarse con descargas eléctricas y caída de granizo, así como generar encharcamientos, inundaciones y deslaves.**

**Viento con rachas de 40 a 60 km/h:** Ciudad de México, **Morelos**, Chiapas y Oaxaca.

**Lluvias aisladas (0.1 a 5 mm):**

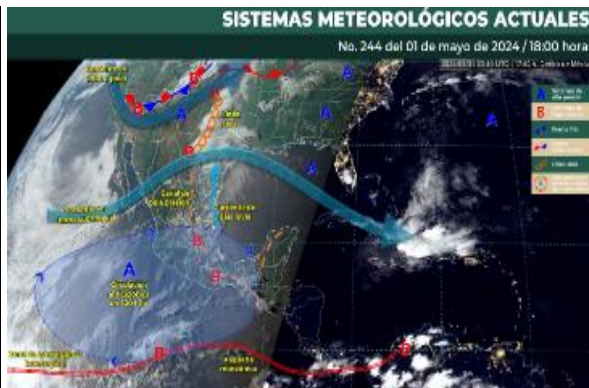
Tamaulipas, Querétaro, Hidalgo, **Morelos** y Guerrero.

**Temperaturas Máximas de 40-45 °C:**

Puebla (norte), **Morelos** y Yucatán.

**Pronóstico en región Mesa Central:**

Cielo medio nublado a nublado durante el día, con lluvias puntuales fuertes en Puebla, chubascos en Hidalgo y Tlaxcala. Sin lluvia en el resto de la región. Ambiente matutino fresco a templado y bancos de niebla en zonas montañosas de Hidalgo, norte de Puebla y norte de Querétaro. **Ambiente vespertino caluroso en la región, siendo muy caluroso en Morelos.** Viento de dirección variable de 15 a 30 km/h con rachas 40 a 60 km/h y posibles tolvaneras en la región.



**Recomendaciones de Protección Civil**

**TEMPERATURAS ALTAS:**

- Extremar precaución ante temperaturas altas, dar especial atención a **personas enfermas y de la tercera edad, niños e indigentes.**
- Mantenerse fresco e hidratado, tomar **abundantes líquidos.**
- No exponerse por **tiempos prolongados a los rayos solares** para evitar insolación y golpes de calor.
- Utilizar **ropa y calzado ligero para esta temporada**, de preferencia en colores claros, para evitar que aumente la temperatura corporal e incluso se presente un "golpe de calor".
- **Mantener informada a la población.**

**Nivel de riesgo alto**

**Existe riesgo meteorológico para la población en general, en especial población de alta vulnerabilidad, pudiendo generar deshidratación, golpes de calor, insolación o quemaduras por efectos de radiación solar.**



<http://ssm.gob.mx>



Servicios de Salud Morelos



@MorelosSalud

Callejón Borda N°3 Col. Centro C.P. 62000  
Teléfono (777) 312 62 31 / 314 33 36 ext. 222

**Calle Gómez Azcárate No. 205, Col. Lomas de la Selva  
C.P. 62270, Cuernavaca, Morelos. Tel.: 777 102 25 56**

## INFORME DE MONITOREO VOLCÁNICO Y SISMOLÓGICO


Fecha: 06/05/2024

Semana N°19

Coordinación de Vigilancia Epidemiológica

**Fuente:** Servicio Sismológico Nacional, UNAM. / Centro nacional de Prevención de Desastres (CENAPRED)-SEGOB, SENEAM-SCT y NOAA.

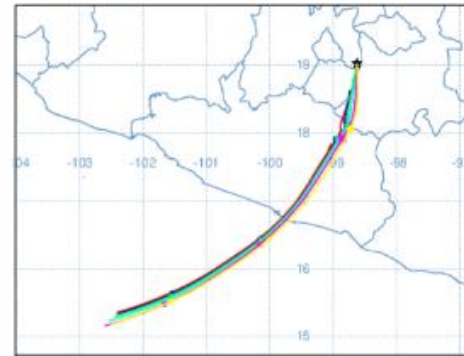
En las últimas 24 horas, mediante los sistemas de **monitoreo del volcán Popocatepetl**, se detectaron **91 exhalaciones**, acompañadas de vapor de agua, gases volcánicos y ligeras cantidades de ceniza. Además se identificaron **133 minutos de temblor** de alta frecuencia de muy baja amplitud que en total sumaron 2.21 horas. Durante la mañana y **al momento de este reporte se observa una emisión continua de vapor de agua y gases volcánicos, con dispersión hacia el sur-suroeste (SSO).**

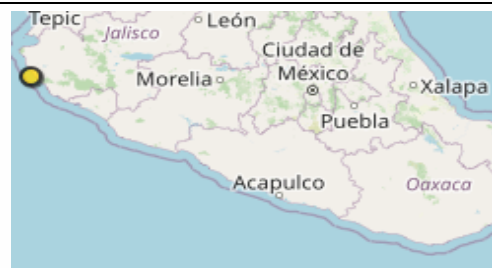
NIVEL DE ALERTA		AMARILLO-FASE 2	RECOMENDACIONES PARA LA FASE AMARILLO FASE 2
		<p><b>El volcán presenta incremento en su actividad, con explosiones esporádicas:</b></p> <ul style="list-style-type: none"> <li>Pluma continúa de vapor de agua y gas.</li> <li>Caída de ceniza leves a moderadas en poblaciones cercanas.</li> <li>Lanzamiento de fragmentos incandescentes y posibilidad de flujos piroclásticos de corto alcance asociado a las explosiones.</li> <li>Crecimiento y destrucción de domos de lava.</li> <li>Flujos de lodo o escombros de corto alcance.</li> </ul>	<ol style="list-style-type: none"> <li>Continuar con el <b>radio de seguridad de 12 km</b>, por lo que la <b>permanencia</b> en esa área <b>no está permitida</b>.</li> <li>Controlar el tránsito entre Santiago Xalitlintla y San Pedro Nexapa, vía Paso de Cortés.</li> <li>A las autoridades de <b>Protección Civil</b>, <b>mantener sus procedimientos preventivos</b>, de acuerdo con sus planes operativos.</li> <li>A la <b>población</b> se le recomienda <b>eleva la atención a los avisos de las autoridades de su localidad</b> y se exhorta a no acercarse al volcán, y mucho menos al cráter.</li> <li><b>Mantenerse fuera de cañadas ante posibles flujos de lodo</b>, principalmente en temporada de lluvias.</li> </ol>

### PRONOSTICO DE CAIDA DE CENIZA

En caso de una exhalación de ceniza volcánica, el pronóstico de trayectoria hacia el sur, cambiando al suroeste (simulando exhalación cada hora en las próximas 6 horas), a su paso por la zona oeste y suroeste del estado de Puebla; **zona noreste y este-sureste del estado de Morelos**; zona noreste, centro-este y sur de estado de Guerrero, para las **primeras 12 horas de pronóstico** (de las 09:00 a las 21:00 hora local). Posteriormente, para las **últimas 12 horas de pronóstico** (de las 21:00 a las 09:00 hora local del día siguiente), las trayectorias continuarían sobre la zona sur del estado de Guerrero; y sobre el Océano Pacífico.

**SIN REPORTE DE POBLACION AFECTADA POR CAIDA DE CENIZA PARA EL ESTADO**



SISMOS	<p>Se registró sismo de magnitud de <b>3.8 grados</b> Richter, a las 04:35:11 hrs con localización del epicentro a 96 km al sur de Puerto Vallarta, Jalisco.</p> <p><b>NO PERCIBIDO EN EL ESTADO DE MORELOS.</b></p>	
	REPORTE DE DAÑOS A LA POBLACION	
	PROTECCIÓN CIVIL	Sin reporte de daños a la población ni a la infraestructura en salud.



<http://ssm.gob.mx>



Servicios de Salud Morelos



@MorelosSalud

Callejón Borda N°3 Col. Centro C.P. 62000  
Teléfono (777) 312 62 31 / 314 33 36 ext. 222

**Calle Gómez Azcárate No. 205, Col. Lomas de la Selva  
C.P. 62270, Cuernavaca, Morelos. Tel.: 777 102 25 56**

**INFORME DE MONITOREO DE TEMPERATURAS Y CALIDAD DEL AIRE**

Fecha: 06/05/2024

Semana N°19

Coordinación de Vigilancia Epidemiológica

Fuente: Comisión Estatal de Agua (CEAGUA)



**PRONOSTICO DE TEMPERATURAS POR MUNICIPIO**

Municipio	Min.	Max.	Municipio	Min.	Max.
Amacuzac	18°	41°	Tepalcingo	21°	38°
Cuautla	20°	36°	Ayala	20°	39°
Jiutepec	20°	37°	Huitzilac	09°	25°
Temixco	18°	38°	Tepoztlán	17°	36°
Tlaltizapan	20°	40°	Zacualpan	16°	35°
Axochiapan	21°	39°	Tlalquitenango	21°	43°
Cuernavaca	18°	37°	Puente de Ixtla	21°	41°
Jojutla	21°	41°			

**TEMPERATURAS MÁXIMAS Y MÍNIMAS, ULTIMAS 24 HRS**

**Mínimas**

Huitzilac	09° 25°
Tetela del Volcán	16° 30°
Totolapan	15° 32°
Ocuituco	17° 32°

**Máximas**

Tlalquitenango	21° 43°
Jojutla	21° 41°
Axochiapan	21° 39°
Zacatepec	22° 41°



**CALIDAD DEL AIRE**

ÍNDICE AIRE Y SALUD	NIVEL DE RIESGO ASOCIADO	RECOMENDACIONES	
		GRUPOS SENSIBLES	PARA TODA LA POBLACIÓN
<p>Estación de Monitoreo Cuernavaca Centro, Morelos</p> <p><b>74</b> <b>Moderado</b></p> <p>Updated on Monday 12:00 temperature: 30°C</p> <p>current past 2 days</p> <p>PM2.5 AQI 74 min max 55 163</p> <p>PM10 AQI 50 min max 24 125</p>	<p><b>Moderado</b></p> <p>Las personas sensibles pueden experimentar síntomas respiratorios (asmáticos), posible agravamiento de enfermedad pulmonar y cardiaca en personas con enfermedad cardiopulmonar y adultos mayores.</p>	<p>Considera reducir las actividades físicas vigorosas al aire libre.</p>	<p>Disfruta las actividades al aire libre.</p>



<http://ssm.gob.mx>



Servicios de Salud Morelos



@MorelosSalud

Callejón Borda N°3 Col. Centro C.P. 62000  
Teléfono (777) 312 62 31 / 314 33 36 ext. 222

Calle Gómez Azcárate No. 205, Col. Lomas de la Selva  
C.P. 62270, Cuernavaca, Morelos. Tel.: 777 102 25 56



## INFORME DE MONITOREO EPIDEMIOLÓGICO

Fecha: 06/05/2024

Semanan°19

Coordinación de Vigilancia Epidemiológica

**Fuente:** Jurisdicciones Sanitarias del estado de Morelos.

### JURISDICCION SANITARIA I:

AL MOMENTO DE ESTE REPORTE Y COMO PARTE DEL SEGUIMIENTO A LOS CASOS DE IMPORTANCIA EPIDEMIOLOGICA LA UIES ESTATAL **NO HA RECIBIDO INFORME DE EVENTOS EXTRAORDINARIOS DE NOTIFICACION INMEDIATA** POR PARTE DE LA JURISDICCION SANITARIA DE:

- **TEMPERATURAS NATURALES EXTREMAS**
- **CASOS SOSPECHOSOS DE SARAMPION**

### JURISDICCION SANITARIA II:

AL MOMENTO DE ESTE REPORTE Y COMO PARTE DEL SEGUIMIENTO A LOS CASOS DE IMPORTANCIA EPIDEMIOLOGICA LA UIES ESTATAL **NO HA RECIBIDO INFORME DE EVENTOS EXTRAORDINARIOS DE NOTIFICACION INMEDIATA** POR PARTE DE LA JURISDICCION SANITARIA DE:

- **TEMPERATURAS NATURALES EXTREMAS**
- **CASOS SOSPECHOSOS DE SARAMPION**

### JURISDICCION SANITARIA III:

AL MOMENTO DE ESTE REPORTE Y COMO PARTE DEL SEGUIMIENTO A LOS CASOS DE IMPORTANCIA EPIDEMIOLOGICA LA UIES ESTATAL **NO HA RECIBIDO INFORME DE EVENTOS EXTRAORDINARIOS DE NOTIFICACION INMEDIATA** POR PARTE DE LA JURISDICCION SANITARIA DE:

- **TEMPERATURAS NATURALES EXTREMAS**
- **CASOS SOSPECHOSOS DE SARAMPION**



<http://ssm.gob.mx>



Servicios de Salud Morelos



@MorelosSalud

Callejón Borda N°3 Col. Centro C.P. 62000  
Teléfono (777) 312 62 31 / 314 33 36 ext. 222

**Calle Gómez Azcárate No. 205, Col. Lomas de la Selva  
C.P. 62270, Cuernavaca, Morelos. Tel.: 777 102 25 56**